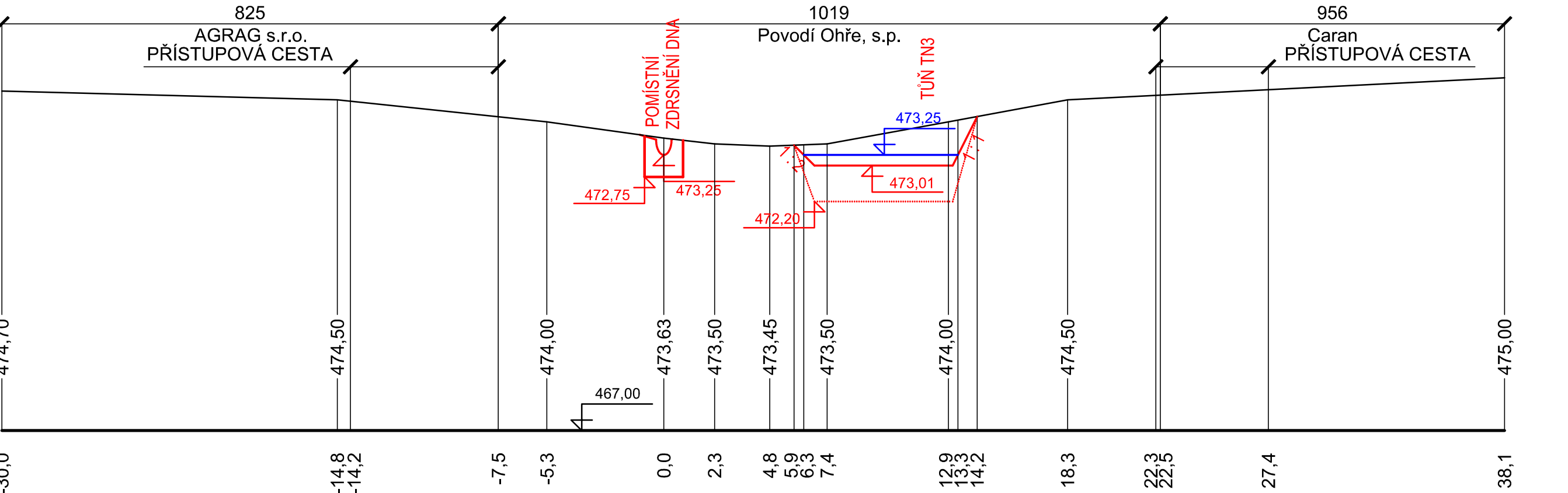
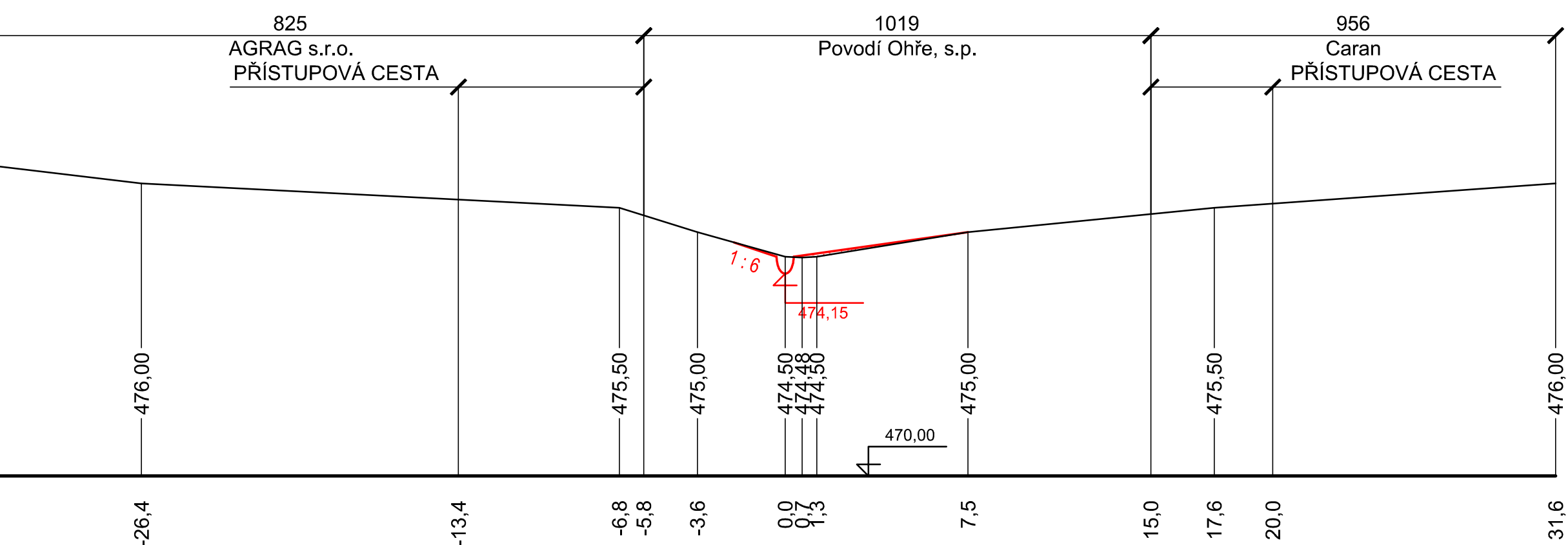


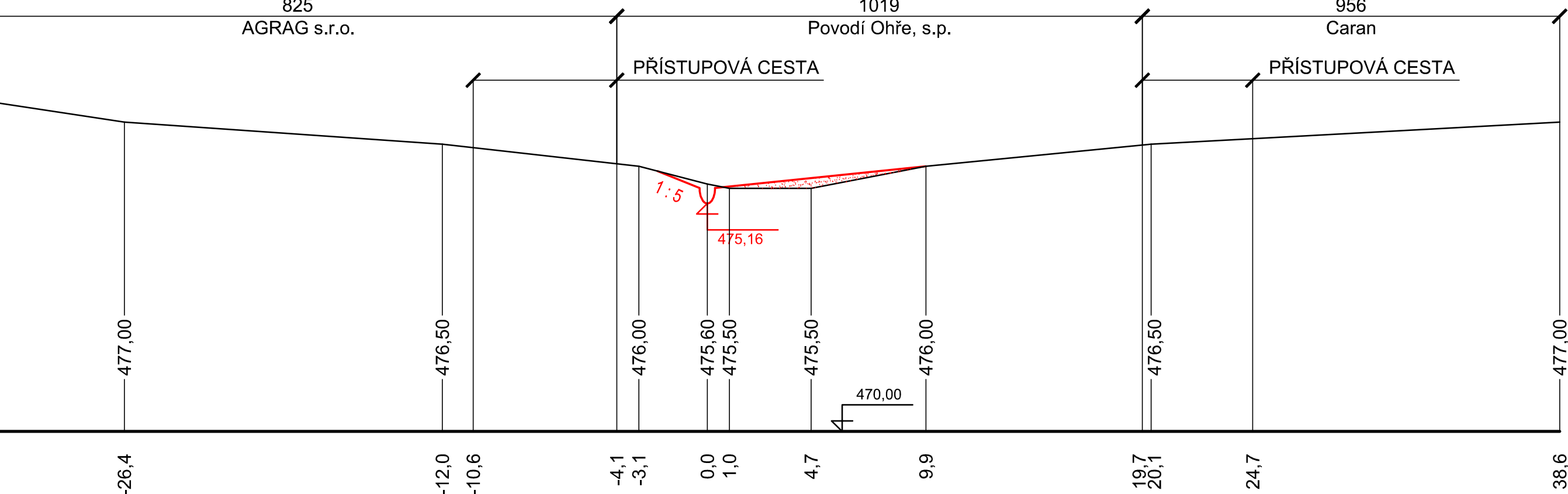
Ř19 - ř.km 3,3485



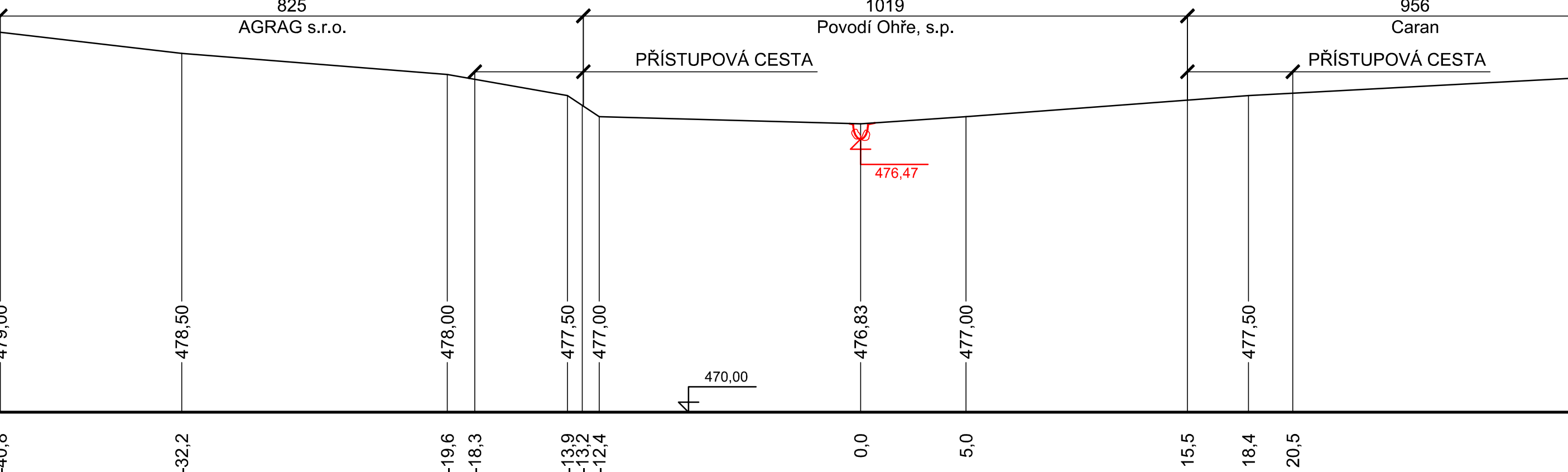
Ř21 - ř.km 3,3945



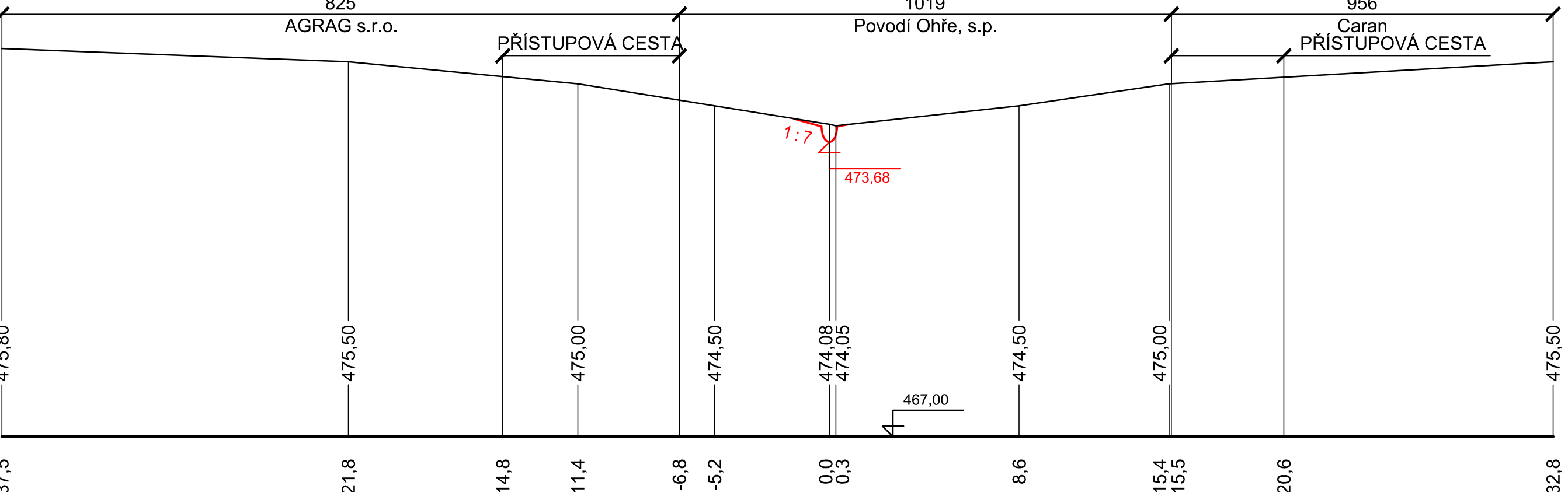
Ř23 - ř.km 3,4357



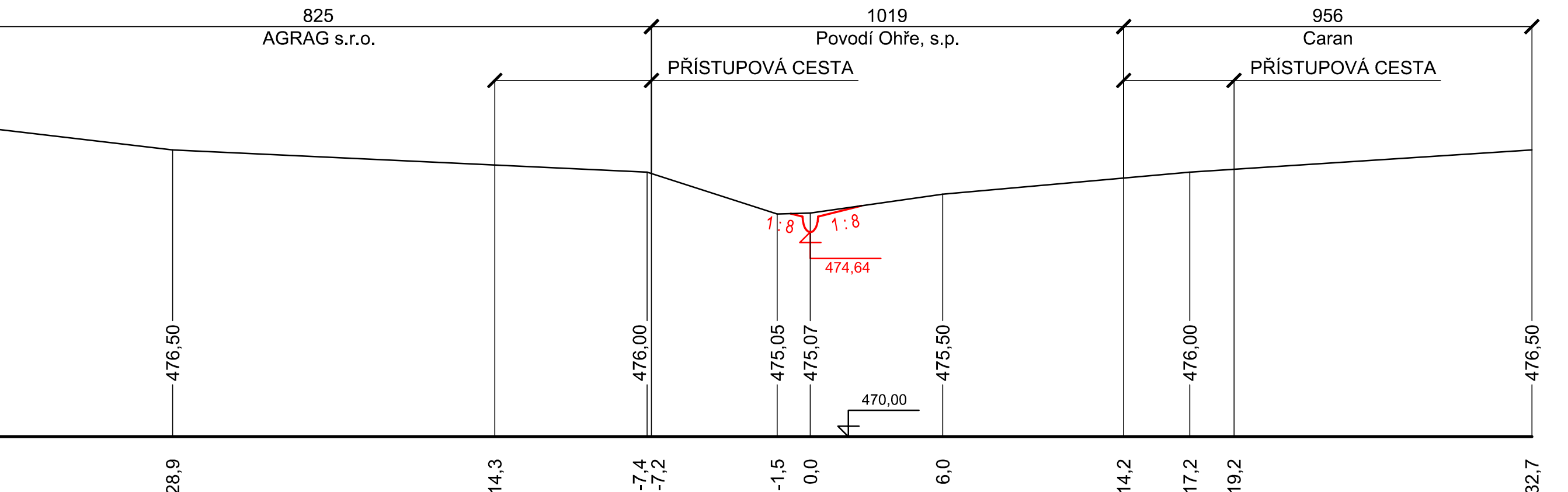
Ř25 - ř.km 3,4815



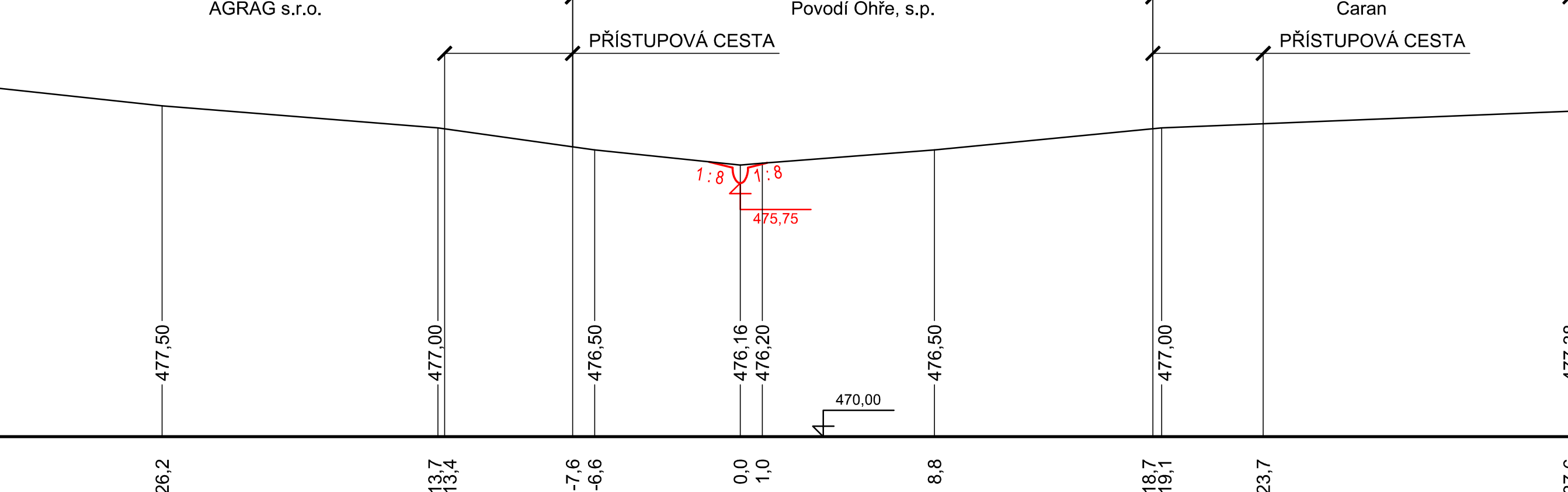
Ř20 - ř.km 3,3718



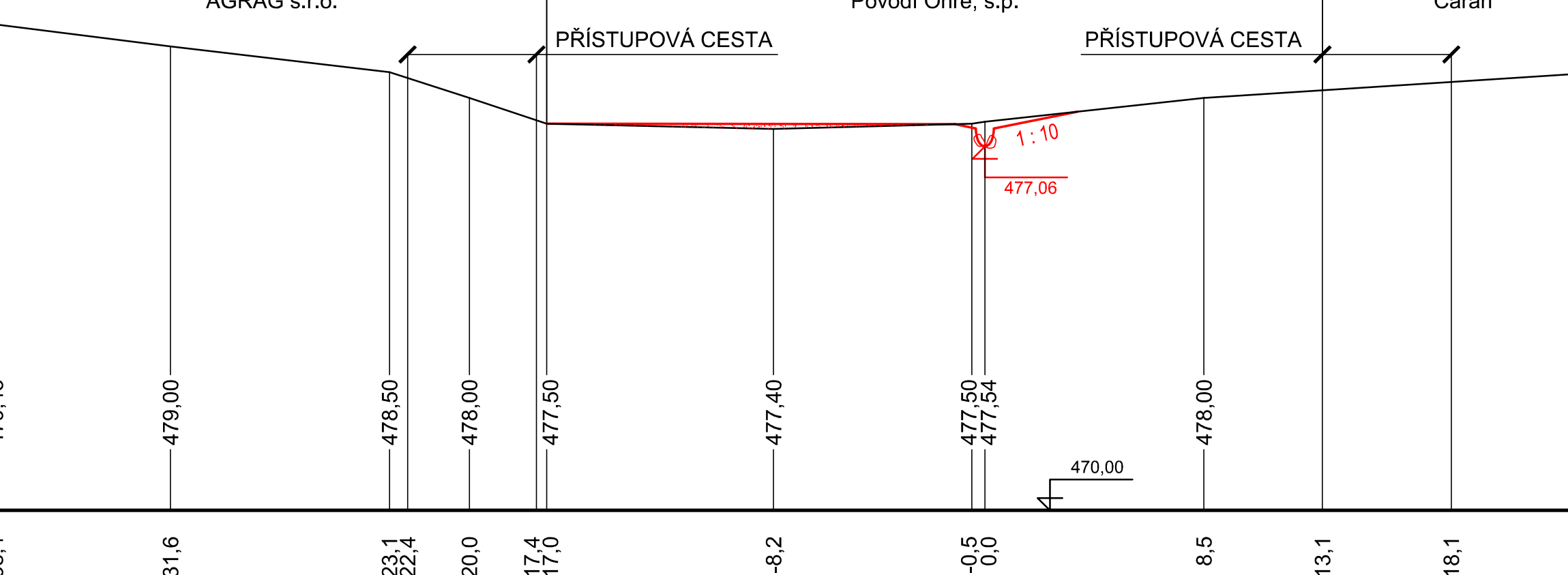
Ř22 - ř.km 3,4146



Ř24 - ř.km 3,4597



Ř26 - ř.km 3,5160



INVESTOR: POVODÍ OHŘE, s.p.	VYPRACOVAL: Ing. K. VRÁNA, Ing. M. VEJVALKOVÁ, Ing. K. VEJVALKOVÁ	KV+MV AQUA s.r.o. Dominova 2463/15 158 00 Praha 5
KRAJ KARLOVARSKÝ	KATASTRÁLNÍ ÚZEMÍ: JEDLIČNA, POUSTKA U FRANTIŠKOVÝCH LÁZNÍ	
IDVT (DVOREČSKÝ P.): 10221999	IDVT (LBP DVOREČSKÉHO P.): 10236164	ČÍSLO HYDROLOGICKÉHO POŘADÍ: 1-13-01-0190-0-00
AKCE: REVITALIZACE DVOREČSKÉHO POTOKA A LBP DVOREČSKÉHO POTOKA		
PŘÍLOHA: DVOREČSKÝ POTOK		DATUM: 5/2022
PŘÍČNÉ REZY ÚDOLNÍ NIVOU - 3. část		STUPEŇ: DUSP + DPS
MĚŘITKO: 1 : 200/100		Č.PŘÍLOHY: D.3.3c
		POČET A4: 8 A4